









Löhma

6 EW

### Legende

- Einleitestellen**
-  Einleitestelle vorhanden
- Abwasserleitungen**
-  Mischwasser, vorhanden
- angestrebte Abwasserentsorgung**
-  <200 Einwohner, dauerhaft dezentral, nicht Stand der Technik
-  vollbiologische Kleinkläranlage, dauerhaft dezentral
-  Gärten, Kleingartenanlagen, Campingplätze u. ä.
-  Ortsteilgrenze
- Gewässer**
-  Fließgewässer
-  Stehendes Gewässer

Zweckverband Wasserversorgung und  
Abwasserbeseitigung für Städte und Gemeinden des  
Landkreises Saalfeld-Rudolstadt

Remschützer Straße 50  
07318 Saalfeld



## Abwasserbeseitigungskonzept

|                                |                           |                |
|--------------------------------|---------------------------|----------------|
| geodätisches Datum:<br>ETRS 89 | Maßstab:<br>1:5.000       | Übersichtsplan |
| Bl.Nr.<br>1                    | Aufgestellt:<br>März 2021 | Ort:<br>Löhma  |